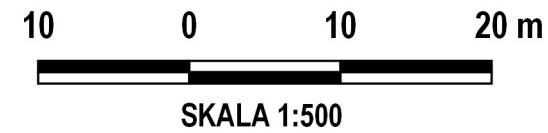




GMINA OZIMEK

MIEJSCOWY PLAN ZAGOSPODAROWANIA PRZESTRZENNEGO W MIEŚCIE OZIMEK



LEGENDA:

Oznaczenia graficzne będące obowiązującymi ustaleniami planu:

GRANICA OBSZARU OBJĘTEGO MIEJSCOWYM PLANEM ZAGOSPODAROWANIA PRZESTRZENNEGO

LINIA ROZGRANICZAJĄCA TERENY O RÓŻNYM PRZEZNACZENIU LUB RÓŻNYCH ZASADACH ZAGOSPODAROWANIA

NIEPRZEKRACZALNA LINIA ZABUDOWY

Literowe i barwne oznaczenia graficzne dotyczące przeznaczenia terenów:

MW-U TEREN ZABUDOWY MIESZKANIOWEJ WIELORODZINNEJ LUB USŁUG

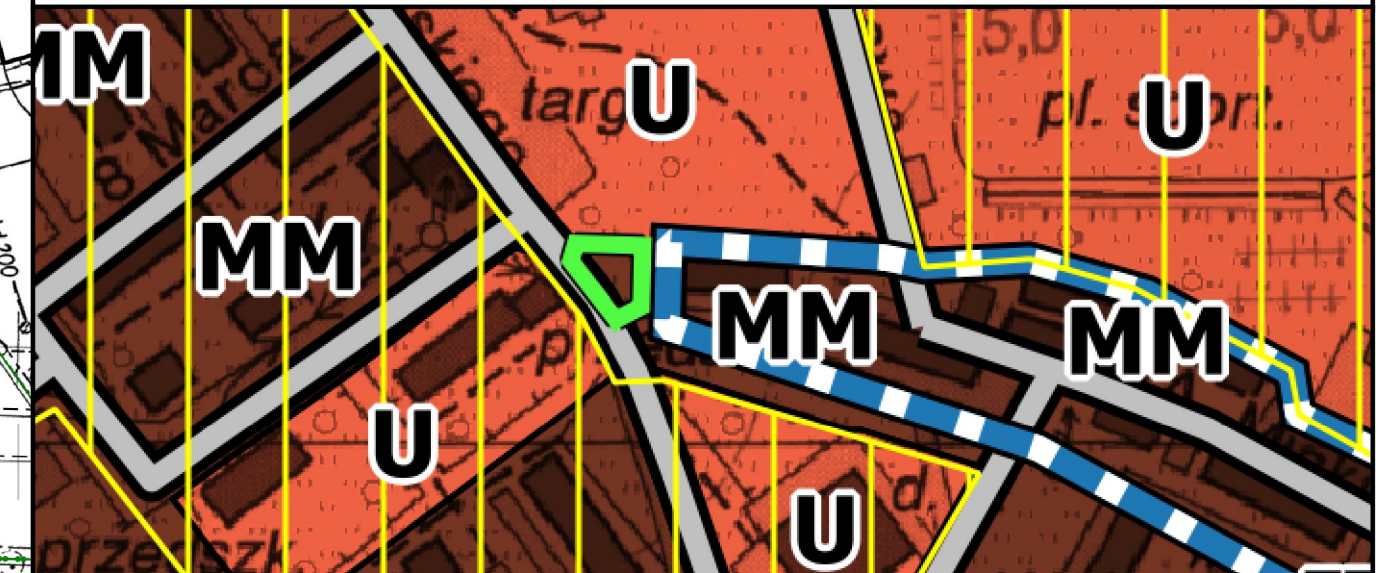
Oznaczenia informacyjne:

LINIE WYMIAROWANIA (WYMIAR PODANY W METRACH)

Symbole i oznaczenia graficzne dotyczące przeznaczenia terenów:

4MW-U PRZEZNACZENIE TERENU
 NUMER TERENU

WYRYS ZE STUDIUM UWARUNKOWAŃ I KIERUNKÓW ZAGOSPODAROWANIA PRZESTRZENNEGO GMINY OZIMEK (UCHWAŁA NR XLII/382/22 RADY MIEJSKIEJ W OZIMKU Z DNIA 31 STYCZNIA 2022 r.)



OBSZAR OBJĘTY UCHWAŁĄ W SPRAWIE PRZYSTAPIENIA DO SPORZĄDZENIA MIEJSCOWEGO PLANU ZAGOSPODAROWANIA PRZESTRZENNEGO

LEGENDA

KIERUNKI ROZWOJU UKŁADU KOMUNIKACYJNEGO

DROGI GMINNE

PRZEZNACZENIE TERENÓW

MM TERENY ZABUDOWY WIELOFUNKCYJNEJ O WYSOKIEJ INTENSYWNOŚCI

U TERENY ZABUDOWY USŁUGOWEJ

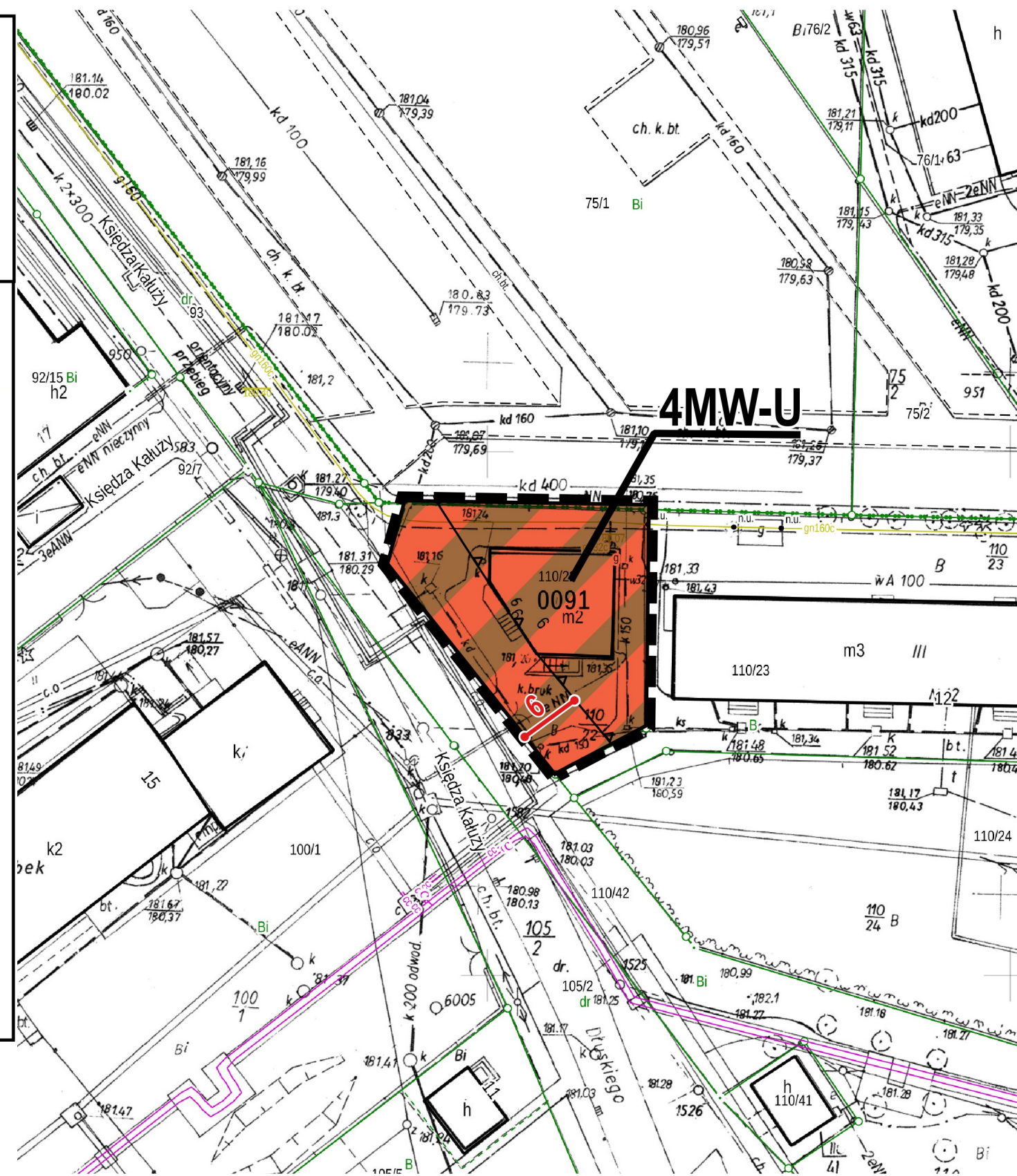
OBSZARY PROBLEMOWE

OBSZAR ZDEGRADOWANY

OBSZARY WYMAGAJĄCE REWITALIZACJI

KIERUNKI OCHRONY DZIEDZICTWA KULTUROWEGO

STREFA B - POŚREDNIEJ KONSERWATORSKIEJ



Załącznik 4 do Uchwały Nr
 Rady Miejskiej w Ozimku
 z dnia 2023 r.

Układ współrzędnych płaskich prostokątnych
 PL-2000 Strefa 6 EPSG: 2177

Rysunek planu sporządzono na mapie zasadniczej:
 licencja nr GK.6642.868.2022.RG_1609_P
 z dnia 21 kwietnia 2022 r.